

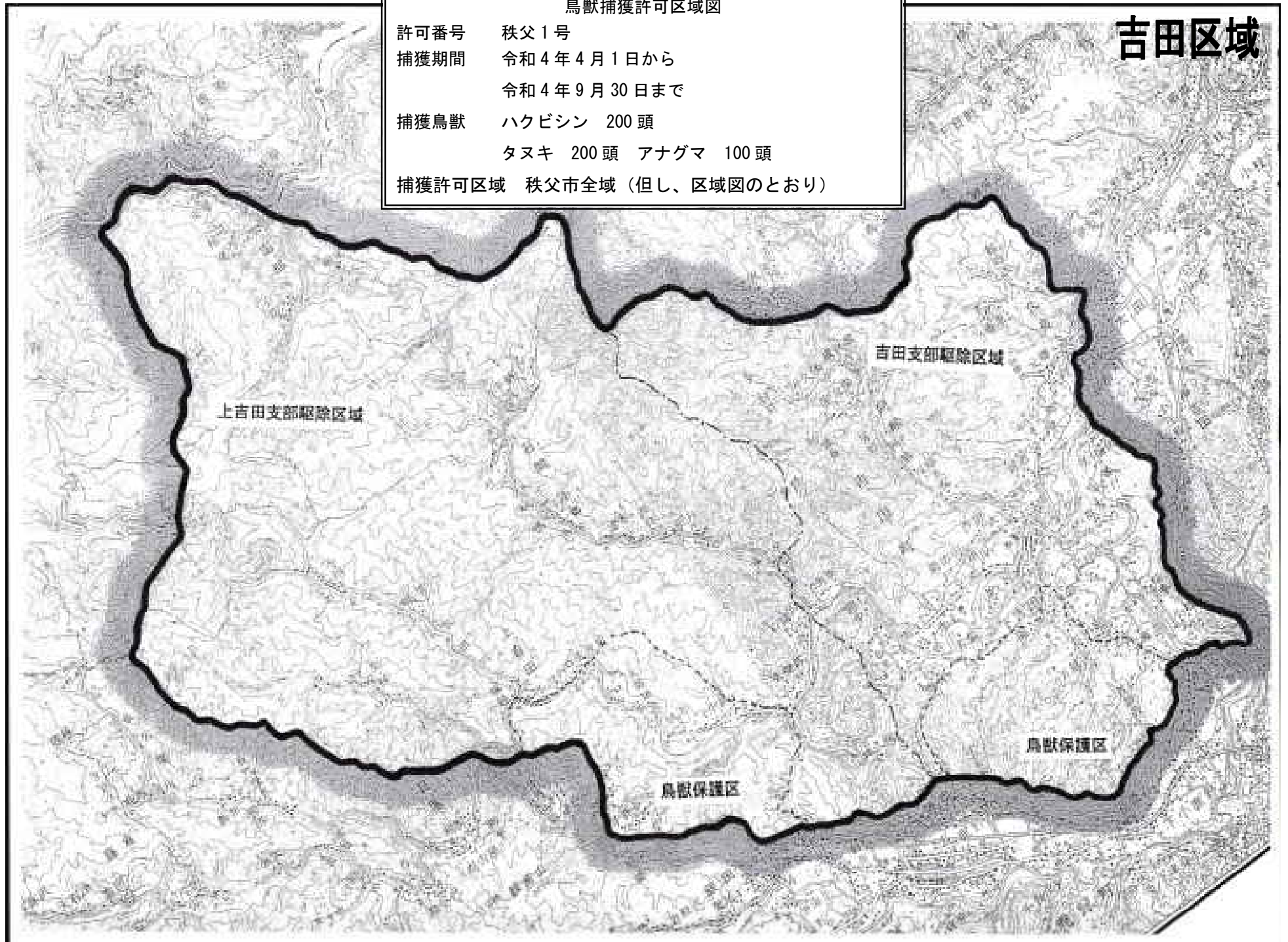


鳥獣捕獲許可区域図	
許可番号	秩父1号
捕獲期間	令和4年4月1日から 令和4年9月30日まで
捕獲鳥獣	ハクビシン 200頭 タヌキ 200頭 アナグマ 100頭
捕獲許可区域	秩父市全域 (但し、区域図のとおり)

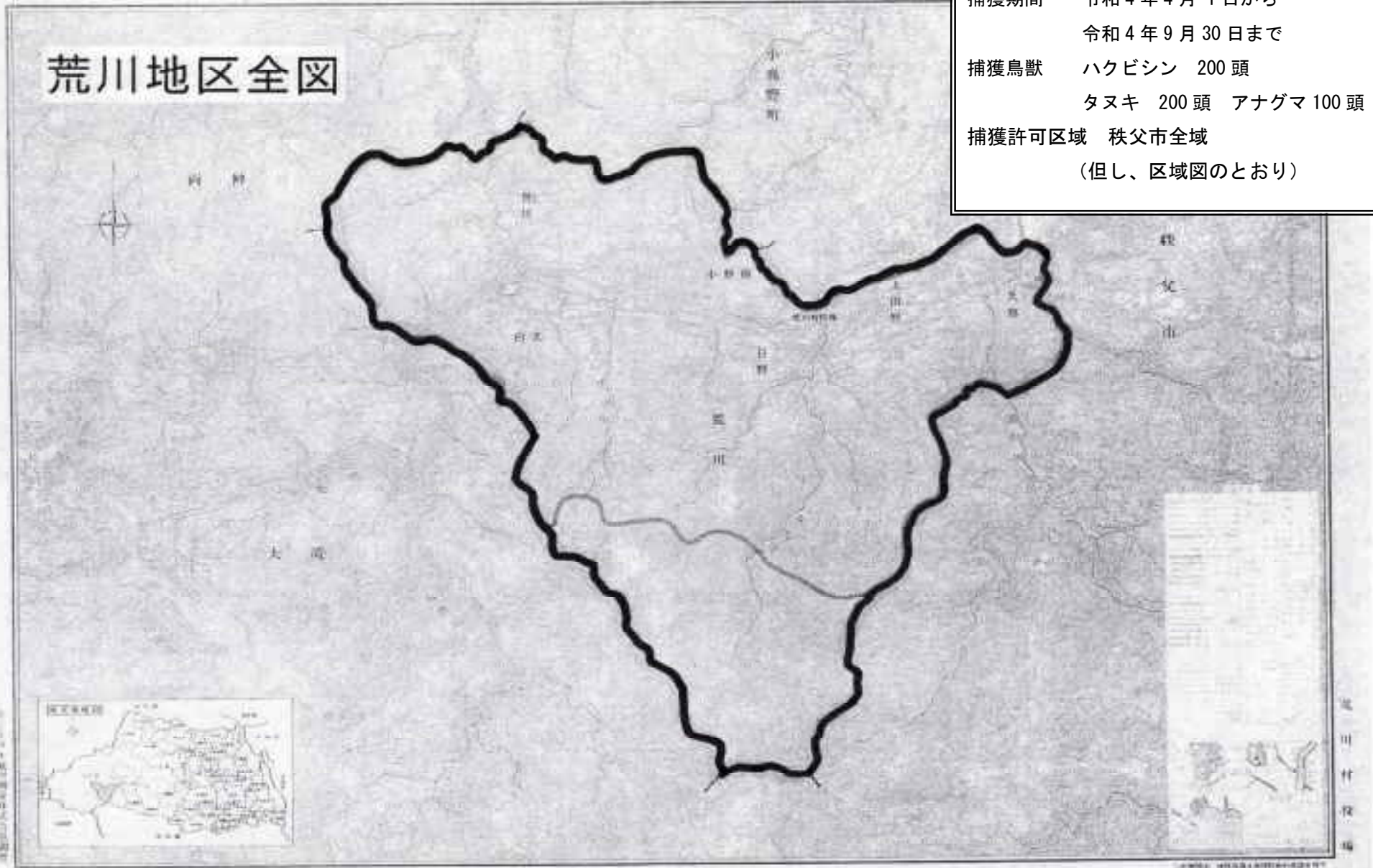
鳥獣捕獲許可区域図

許可番号 秩父1号  
捕獲期間 令和4年4月1日から  
令和4年9月30日まで  
捕獲鳥獣 ハクビシン 200頭  
タヌキ 200頭 アナグマ 100頭  
捕獲許可区域 秩父市全域（但し、区域図のとおり）

吉田区域



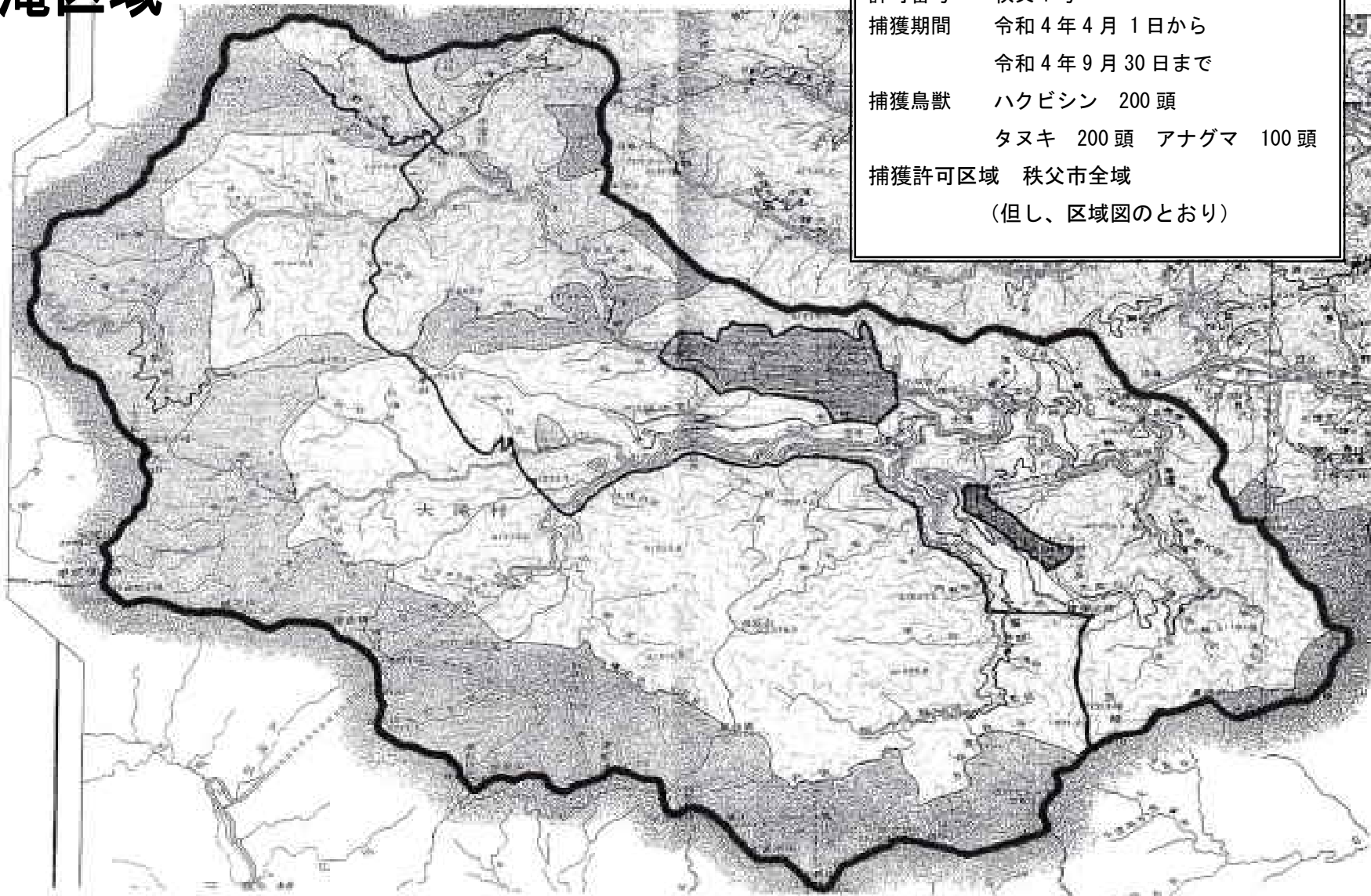
# 荒川地区全図



許可番号	秩父1号
捕獲期間	令和4年4月1日から 令和4年9月30日まで
捕獲鳥獣	ハクビシン 200頭 タヌキ 200頭 アナグマ 100頭
捕獲許可区域	秩父市全域 (但し、区域図のとおり)

本図は、地籍図と地形図を基に作成されたもので、正確性を保証するものではありません。また、本図は、印刷されたものと異なる場合があります。ご了承ください。

# 大滝区域



鳥獣捕獲許可区域図	
許可番号	秩父1号
捕獲期間	令和4年4月1日から 令和4年9月30日まで
捕獲鳥獣	ハクビシン 200頭 タヌキ 200頭 アナグマ 100頭
捕獲許可区域	秩父市全域 (但し、区域図のとおり)