


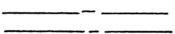




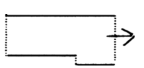

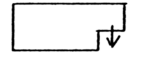












※道路の位置の指定・変更・取消台帳			
告示年月日	年 月 日	指定年月日	年 月 日
告示番号	第 号	番 号	第 号

指定(変更・取消し)を受けようとする者の住所氏名					
承 諾 者	地 番	権 利 別	地目面積(m ²)	住 所	氏 名
備 考					
図面作成者住所・氏名					㊟
測量者住所・氏名					㊟

(凡例)

方 位		郡 界	
道路位置の標識		都 市 計 画 路 線	
主要出入口		既 存 道 路	
へい (構造を記入のこと。)		申 請 する 道 路 の 位 置 (自動車転回広場を含む。)	
予 定 建 築 物 (用途を記入のこと。)		指 定 され た 道 路 の 位 置 及 び 建 築 線 (指定年月日及び番号を記入のこと。)	
既 存 建 築 物 (用途を記入のこと。)		廃 止 され る 道 路 の 位 置	
敷 地 界		擁 壁	
地 番 界		高 圧 線	
市 町 村 界		井 戸	
生 垣		が け	
		水 路 及 び 土 揚 敷	

(注意)

- 1 承諾書の「権利別」欄には、申請に係る土地(隣接土地を含む。)の所有者、使用権者、建築物又は工作物の所有者若しくはその他の権利者又は管理者(当該道路を建築基準法施行令第144条の4第1項及び第2項に規定する基準に適合するように管理する者)名をそれぞれ記入すること。
- 2 図面中に、地番、権利別及び氏名をそれぞれ記入すること。
- 3 申請の道路の幅員、延長及び面積の単位は、メートル(少数点以下2位まで)とすること。
- 4 付近見取図、地籍図、道路構造図、自動車転回広場の構造図、公図の写し及び土地に高低差がある場合はその断面図を記入すること。
- 5 道路及び自動車転回広場の構造図には、側溝等及び路面の構造を記入すること。
- 6 付近見取図と地籍図の方位は、一致させること。
- 7 隣接境界又は測量の基点から申請道路までの距離を記入すること。
- 8 ※欄には、記入しないこと。